



ข่าว PR **ข่าว** **ช่องทางหลวงนครราชสีมาที่ 2**

สำนักงานทางหลวงที่ 10 (นครราชสีมา) กรมทางหลวง กระทรวงคมนาคม

ฉบับที่ 55/2565

ลงวันที่ 9 มีนาคม 2565

❖ ประชาสัมพันธ์การเปิดใช้ทางหลวงมอเตอร์เวย์ M6 (ปากช่อง-สีคิ้ว-ขามทะเลสอ)

กรมทางหลวง

ใส่ใจ กำลังสาม

เดินทาง **อุ่นใจ**
ปลอดภัย

1 ใส่ใจ ตนเอง

2 ใส่ใจ เพื่อนร่วมทาง

3 ใส่ใจ ประชาชน

• **คมนาคม** ร่วมใจ
• ตรวจสอบ
• คน สก ถนน
ปลอดภัย

ชื่อหน่วยงาน **กรมทางหลวง**
ช่องทางหลวงนครราชสีมาที่ 2

☎ **1586**
โทรฟรี 24 ชม.

เนื่องด้วยใกล้ช่วงเทศกาลสงกรานต์ ปี 2565 จะมีประชาชนเดินทางกลับภูมิลำเนาไปสู่จังหวัดต่างๆ ในภาคตะวันออกเฉียงเหนือเป็นจำนวนมาก ซึ่งจะทำให้ปริมาณการจราจรมีความหนาแน่นและเกิดปัญหาการจราจรติดขัด เพื่อเป็นการอำนวยความสะดวกและปลอดภัยแก่ผู้ใช้ทาง **ช่องทางหลวงนครราชสีมาที่ 2** จึงพิจารณาเปิดใช้ทางหลวงมอเตอร์เวย์ **M6** (ปากช่อง-สีคิ้ว-ขามทะเลสอ)

วันที่ 11-14 เมษายน 2565 รองรับการเดินทาง ขาออกจาก กทม. เวลา 06.00 น.-24.00 น.

วันที่ 15-18 เมษายน 2565 รองรับการเดินทาง ขาเข้าจาก กทม. เวลา 06.00 น.-24.00 น.

(รายละเอียดปรากฏตามเอกสารแนบ)

นายชิตพล เหล่าอัน ผู้อำนวยการ **ช่องทางหลวงนครราชสีมาที่ 2** จึงขอประชาสัมพันธ์ให้ผู้ใช้เส้นทางโปรดใช้ความระมัดระวัง อาจทำให้ไม่ได้รับความสะดวกในการเดินทางจึงขอภัยในความไม่สะดวก

ฝ่ายบริหารงานทั่วไป **ช่องทางหลวงนครราชสีมาที่ 2**

160 ถนนสุรนารายณ์ ต.ท่าแร้งเมือง อ.ท่าแร้งเมือง จ.นครราชสีมา 30000
โทร 044-242047 โทรสาร 044-245383 อีเมล doh10nm2@gmail.com



Information Centers

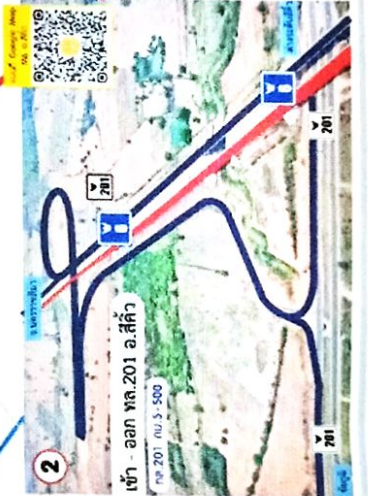
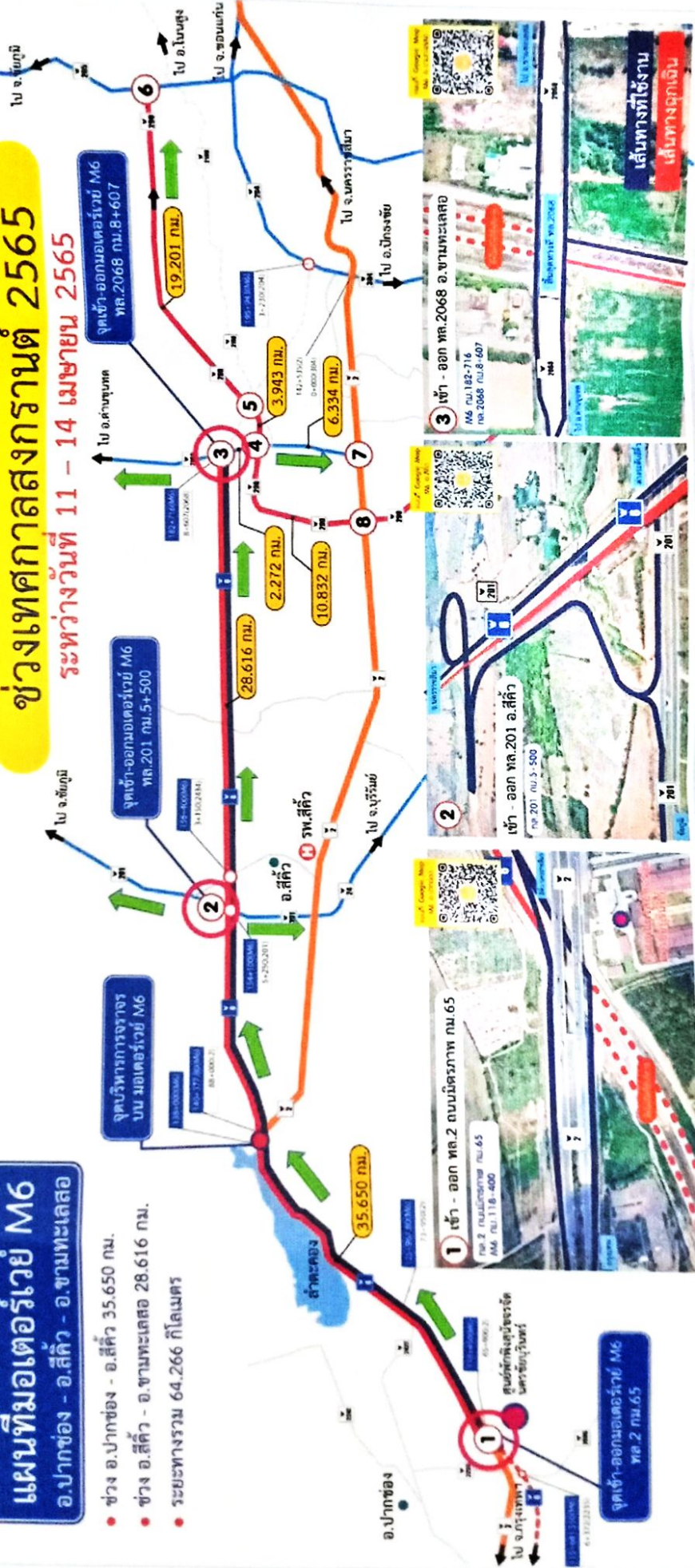


เดินทางขาออก กทม. เข้า M6 อ.ปากช่อง - อ.สีคิ้ว - อ.ขามทะเลสอ (ช่วงขาออก กทม.)

แผนที่มอเตอร์เวย์ M6 อ.ปากช่อง - อ.สีคิ้ว - อ.ขามทะเลสอ

- ช่วง อ.ปากช่อง - อ.สีคิ้ว 35.650 กม.
- ช่วง อ.สีคิ้ว - อ.ขามทะเลสอ 28.616 กม.
- ระยะทางรวม 64.266 กิโลเมตร

ช่วงเทศกาลสงกรานต์ 2565 ระหว่างวันที่ 11 - 14 เมษายน 2565



แนวทางการหลวงนครราชสีมาที่ 2 ส่วนกึ่งทางหลวงที่ 10 (นครราชสีมา)

เดินทางออก กทม. เข้า M6 อ.ปากช่อง - อ.สีคิ้ว - อ.ขามทะเลสอ (ช่วงขาออก กทม.)

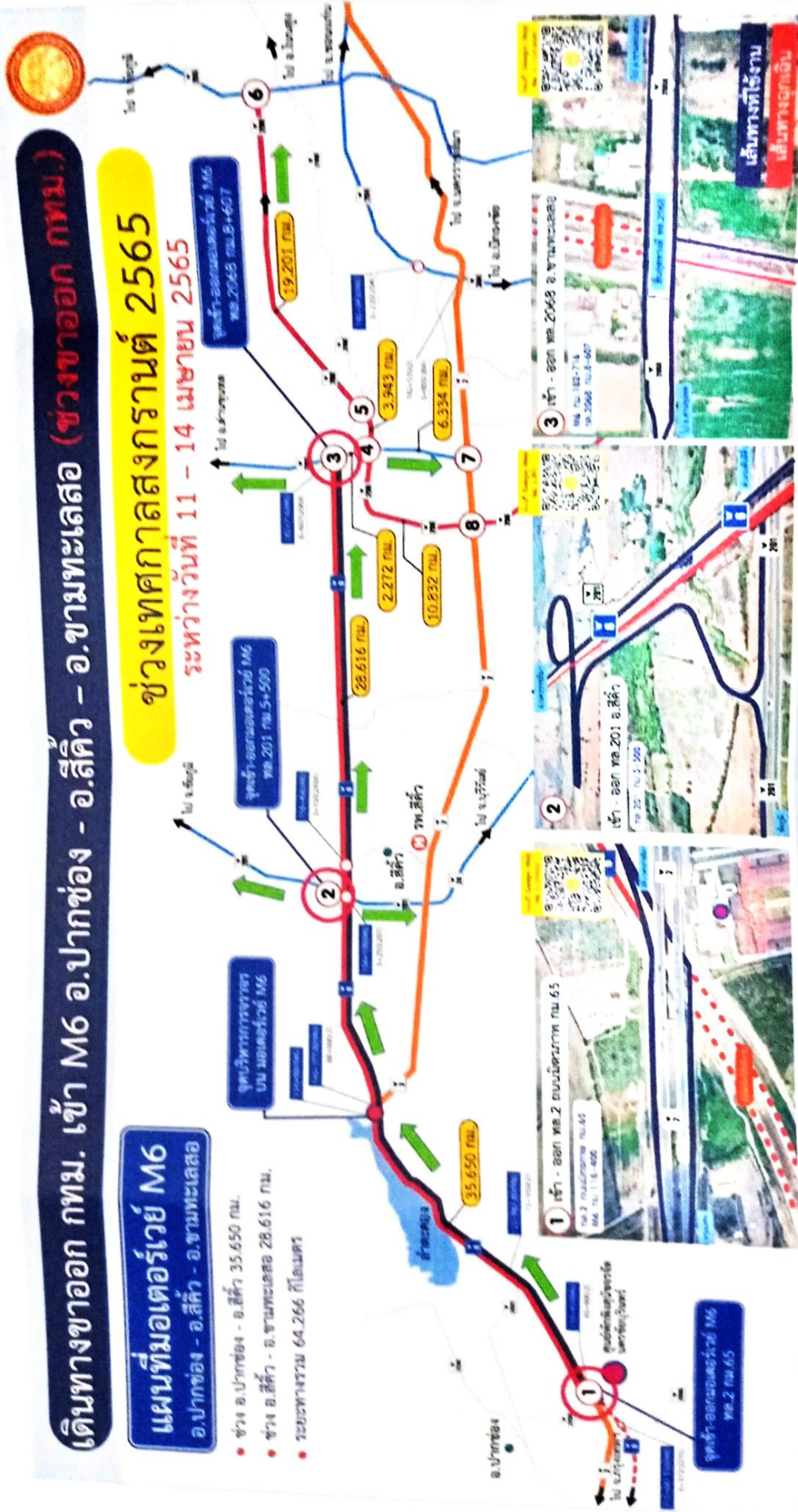
แผนที่มอเตอร์เวย์ M6

อ.ปากช่อง - อ.สีคิ้ว - อ.ขามทะเลสอ

ช่วงเทศกาลสงกรานต์ 2565

ระหว่างวันที่ 11 - 14 เมษายน 2565

- ช่วง อ.ปากช่อง - อ.สีคิ้ว 35.650 กม.
- ช่วง อ.สีคิ้ว - อ.ขามทะเลสอ 28.616 กม.
- ระยะทางรวม 64.266 กิโลเมตร



เส้นทางหลวงหมายเลขที่ 2 ส่วนบางทงหลวงที่ 10 (นครราชสีมา)